QUADRO RESUMO - NOTAS DE SERVIÇO														
TRECHO	EXTENSÃO DA PISTA (M)	LARGURA DA PISTA (M) MÉDIA	LARGURA DO SUB-LEITO (M)	ÁREA DO SUB-LEITO (M²)	CLASS. ÁGUAS / ROCHA-FORA (M³)	A	B	C	D	E	F	G	H
									SUB-LEITO		BASE E SUB-BASE		
						CORTE E CARGA MAST. 1ª CAT. (M³)	TRANSP. DE TERRA (M³MMM)	CORTAR, ATERRO & GREDAR (M³)	REGULAR, E CONFORT. GREDAR (M²)	ESCAVA CARGA MAST. DE ROCHA (M³)	TRANSP. DE MAT. (M³MMM)	PERFIL DA CAMADA (M)	ESTABIL. GRANULM. GRAN. P/(M³)
AVENIDA CENTRAL	335,67	6,00	6,70	2.016,12	0,00	443,23	2.462,94	2.716,12	2.016,12	443,23	2.462,94	0,20	403,22
RUA JOSÉ BATISTA DA SILVA	165,00	6,00	6,00	1.126,99	0,00	227,70	1.354,69	1.126,99	1.126,99	227,70	1.354,69	0,20	227,70
TOTAL	500,67			3.143,12		670,93	3.817,63	3.843,12	3.143,12	670,93	3.817,63		630,92

QUADRO RESUMO - LEVANTAMENTO							
TRECHO	PAVIMENTO			MEIO-FIO E SARJETA	CALÇADA		
	COMPRIMENTO DA PISTA (M)	LARGURA DA PISTA (M)	ÁREA DO PAVIMENTO (M²)	EXTENSÃO TOTAL (M)	EXTENSÃO (M)	LARGURA (M)	ÁREA TOTAL (M²)
AVENIDA CENTRAL	335,67	5,40	1.818,99	668,07			0,00
RUA JOSÉ BATISTA DA SILVA	165,00	5,40	894,92	324,16			
TOTAL =	500,67		2.713,91	972,23	0,00		0,00

COORDENADAS GEOGRÁFICAS			
TRECHO	ESTACA	LATITUDE	LONGITUDE
AVENIDA CENTRAL	0 - EIXO	5°27'23,46"S	47°53'17,67"O
	115 - EIXO	5°27'15,15"S	47°53'20,68"O
RUA JOSÉ BATISTA DA SILVA	17,70 + 173 - EIXO	5°27'22,30"S	47°53'22,69"O
	151 - EIXO	5°27'15,90"S	47°53'25,45"O
JAZIDA/BOTA-FORA		5°27'8,02"S	47°53'24,55"O

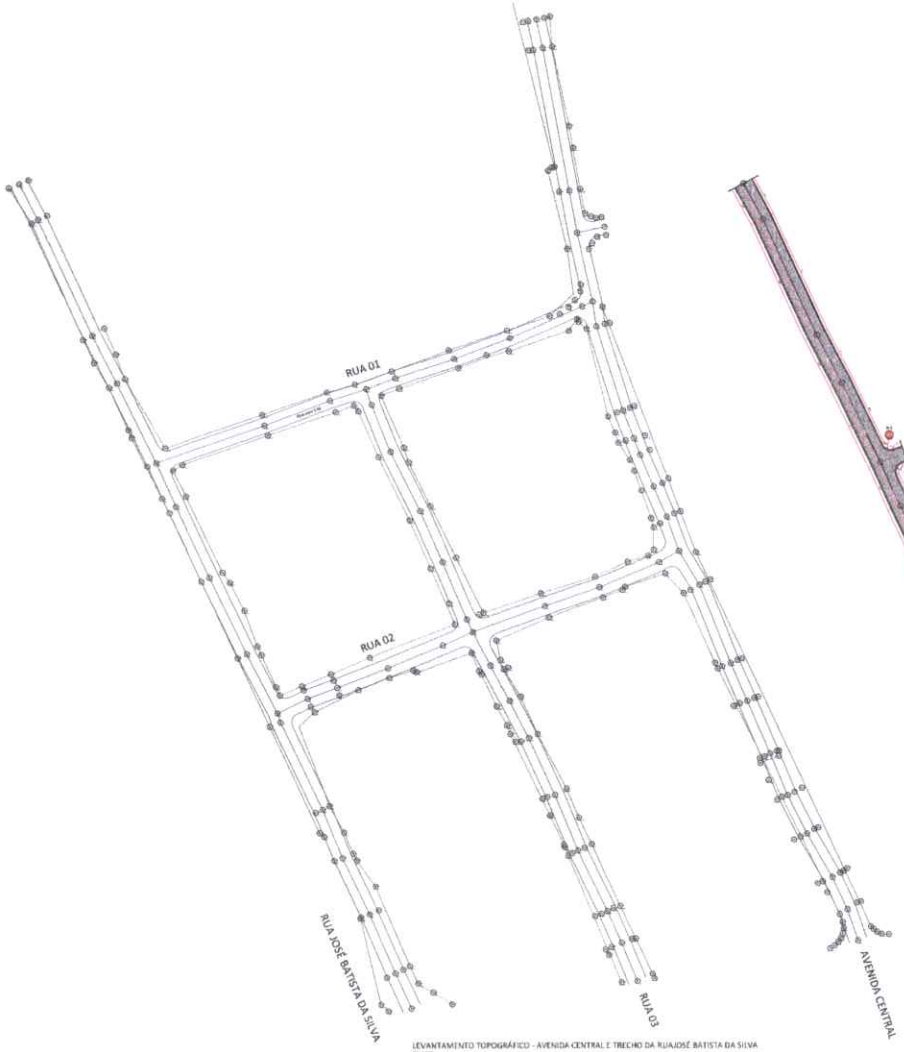

LEVANTAMENTO TOPOGRÁFICO - AVENIDA CENTRAL E TRECHO DA RUAJOSÉ BATISTA DA SILVA

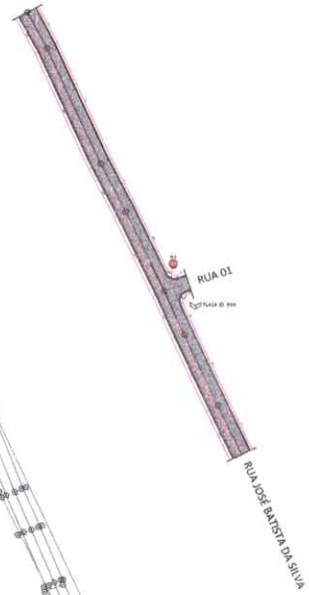

PLANTA DE LOCAÇÃO DA PAVIMENTAÇÃO, MEIO FIO E SARJETA - AVENIDA CENTRAL E TRECHO DA RUA JOSÉ BATISTA DA SILVA

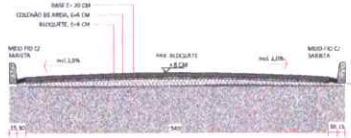

DETALHE - PERFIL DO PAVIMENTO



DETALHE PLACA DENOMINATIVAS DE LOGRADOURO PÚBLICOS

DETALHE PLACA VELOCIDADE MÁXIMA R-19 (40 Km/h)



PERFIL TRANSVERSAL DO PAVIMENTO

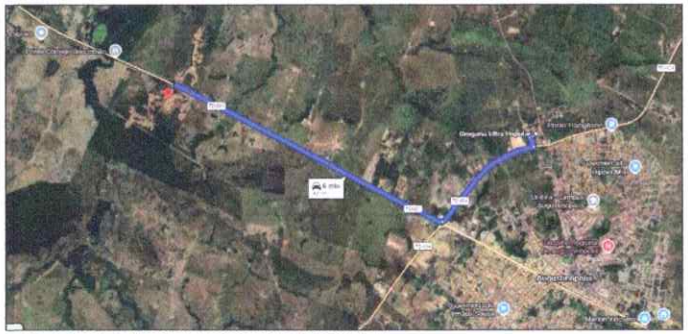

MAPA DE PERCURSO DA JAZIDA/BOTA-FORA AO CENTRO DE MASSA DA PAVIMENTAÇÃO - (D.M.T = 4,6 KM)

DE LOCALIZAÇÃO DA PAVIMENTAÇÃO

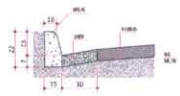
0,15
0,15
0,15