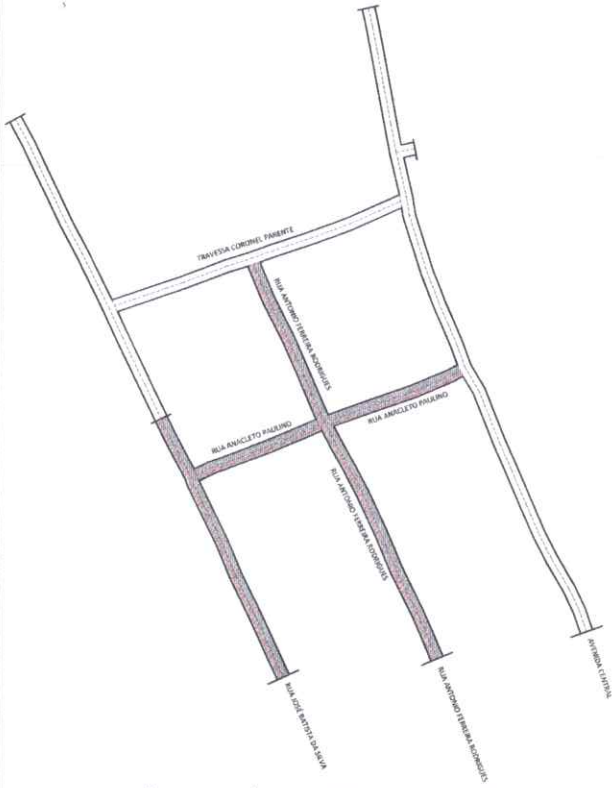

PLANTA DE LOCAÇÃO DA PAVIMENTAÇÃO EM BLOQUETES COM MEIO FIO - RUAS SETOR ALTO BONITO

MAPA DE LOCALIZAÇÃO DA PAVIMENTAÇÃO

MAPA DE LOCALIZAÇÃO DA PAVIMENTAÇÃO COM LEGENDA DE NOME DE RUAS

QUADRO RESUMO - NOTAS DE SERVIÇO													
						A	B	C	D	E	F	G	H
									SUB LEITO	BASE E SUB-BASE			
TRECHO	COMPR. DA PISTA (M)	LARGURA DA PISTA (M) MÉDIA	LARGURA DO SUB-LEITO (M)	ÁREA DO SUB-LEITO (M²)	D.M.T. LAZIDA / BOTA-FORA (KM)	ESCAV. E CARGA MAT. 1ª CAT. DE LAZIDA (M³)	TRANSP. DE MAT. (M³x KM)	COMPAC. ASFERO A 100%PN (M³)	REGULAR. E COMPAC. 100%PN (M²)	ESCAV. CARGA MAT. DE LAZIDA (M³)	TRANSP. DE MAT. (M³x KM)	ESPES. DA CAMADA (M)	ESTABIL. GRANUL. 100% PI (M³)
RUA ANACLETO PAULINO (SETOR ALTO BONITO)	[illegible]	[illegible]	[illegible]	[illegible]	[illegible]	[illegible]	[illegible]	[illegible]	[illegible]	[illegible]	[illegible]	[illegible]	[illegible]
RUA ANTONIO FERREIRA RODRIGUES (SETOR ALTO BONITO)	[illegible]	[illegible]	[illegible]	[illegible]	[illegible]	[illegible]	[illegible]	[illegible]	[illegible]	[illegible]	[illegible]	[illegible]	[illegible]
RUA JOSÉ BATISTA DA SILVA (SETOR ALTO BONITO)	[illegible]	[illegible]	[illegible]	[illegible]	[illegible]	[illegible]	[illegible]	[illegible]	[illegible]	[illegible]	[illegible]	[illegible]	[illegible]
RUA PEDRO ALVARES CABRAL - TRECHO 1 (SETOR NOVO HORIZONTE)	[illegible]	[illegible]	[illegible]	[illegible]	[illegible]	[illegible]	[illegible]	[illegible]	[illegible]	[illegible]	[illegible]	[illegible]	[illegible]
RUA IRACI (SETOR NOVO HORIZONTE)	[illegible]	[illegible]	[illegible]	[illegible]	[illegible]	[illegible]	[illegible]	[illegible]	[illegible]	[illegible]	[illegible]	[illegible]	[illegible]
TOTAL	863,73			6.570,00		3.815,60	0,00	6.570,00	5.570,00	3.815,60	0,00		3.815,60

QUADRO RESUMO - LEVANTAMENTO							
TRECHO	PAVIMENTO			MEIO-FIO	CALÇADA		
	COMPRIMENTO DA PISTA (M)	LARGURA DA PISTA (M)	ÁREA DO PAVIMENTO (M²)	EXTENSÃO TOTAL (M)	EXTENSÃO (M)	LARGURA (M)	AREA TOTAL (M²)
RUA ANACLETO PAULINO (SETOR ALTO BONITO)	[illegible]	[illegible]	[illegible]	[illegible]	[illegible]	[illegible]	[illegible]
RUA ANTONIO FERREIRA RODRIGUES (SETOR ALTO BONITO)	[illegible]	[illegible]	[illegible]	[illegible]	[illegible]	[illegible]	[illegible]
RUA JOSÉ BATISTA DA SILVA (SETOR ALTO BONITO)	[illegible]	[illegible]	[illegible]	[illegible]	[illegible]	[illegible]	[illegible]
RUA PEDRO ALVARES CABRAL - TRECHO 1 (SETOR NOVO HORIZONTE)	[illegible]	[illegible]	[illegible]	[illegible]	[illegible]	[illegible]	[illegible]
RUA IRACI (SETOR NOVO HORIZONTE)	[illegible]	[illegible]	[illegible]	[illegible]	[illegible]	[illegible]	[illegible]
TOTAL	991,14		5.720,00	1.900,67	9,00		0,00

PRECISÕES DAS RUAS COM COORDENADAS GEOGRÁFICAS			
TRECHO	INICIO-FIM	LATITUDE	LONGITUDE
RUA ANACLETO PAULINO (SETOR ALTO BONITO)	[illegible]	[illegible]	[illegible]
		[illegible]	[illegible]
RUA ANTÔNIO FERREIRA RODRIGUES (SETOR ALTO BONITO)	[illegible]	[illegible]	[illegible]
		[illegible]	[illegible]
RUA JOSÉ BATISTA DA SILVA (SETOR ALTO BONITO)	[illegible]	[illegible]	[illegible]
		[illegible]	[illegible]
RUA PEDRO ALVARES CABRAL - TRECHO 1 (SETOR NOVO HORIZONTE)	[illegible]	[illegible]	[illegible]
		[illegible]	[illegible]
RUA IRACI (SETOR NOVO HORIZONTE)	[illegible]	[illegible]	[illegible]
		[illegible]	[illegible]
LAZIDA/BOTA-FORA		5°27'18.42"S	47°55'24.35"O



PERFIL TRANSVERSAL DO PAVIMENTO

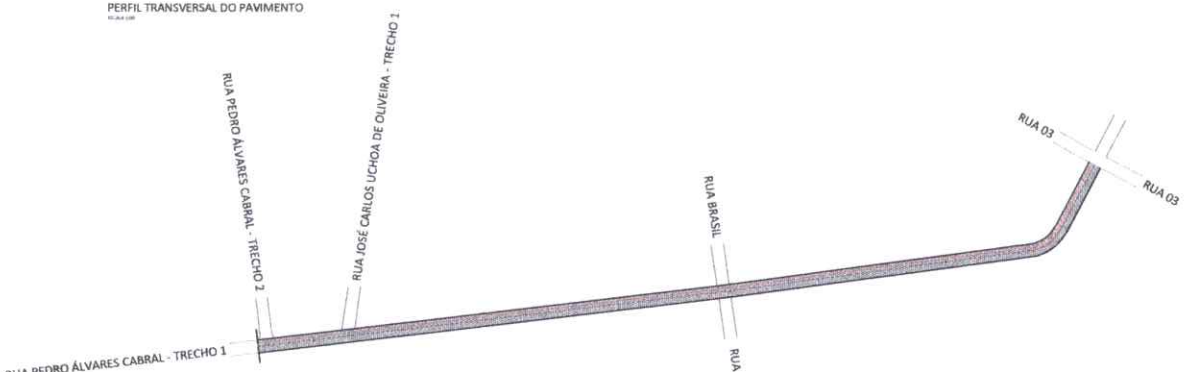

PLANTA DE LOCAÇÃO DA PAVIMENTAÇÃO EM BLOQUETES COM MEIO FIO - RUAS SETOR NOVO HORIZONTE

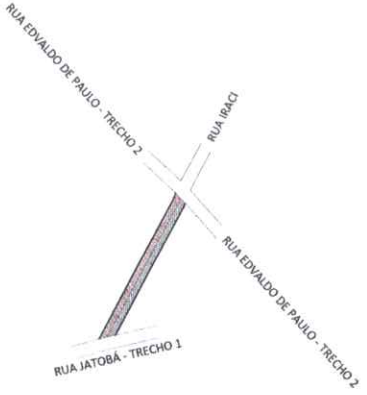

PLANTA DE LOCAÇÃO DA PAVIMENTAÇÃO EM BLOQUETES COM MEIO FIO - RUAS SETOR NOVO HORIZONTE

Prefeitura

CAU

Bombeiros ou Rabaratins

PROJETO PAVIMENTAÇÃO EM BLOQUETES COM MEIO FIO | **Folha: ÚNICA**

OBJETO: PAVIMENTAÇÃO EM BLOQUETES COM MEIO FIO

PROPONENTE: PREFEITURA MUNICIPAL DE AUGUSTINÓPOLIS

LOCAL: RUAS E AVENIDAS DO SETOR ALTO BONITO/SETOR NOVO HORIZONTE

MUNICÍPIO/UF: AUGUSTINÓPOLIS - TOCANTINS

AUGUSTINÓPOLIS

CUADRO DE ÁREAS

RUA ANACLETO PAULINO (SETOR ALTO BONITO)	0.754,70 m²
RUA ANTÔNIO FERREIRA RODRIGUES (SETOR ALTO BONITO)	1.229,54 m²
RUA JOSÉ BATISTA DA SILVA (SETOR ALTO BONITO)	0.798,12 m²
RUA PEDRO A. CABRAL - TRECHO 1 (SETOR NOVO HORIZONTE)	2.500,52 m²
RUA IRACI (SETOR NOVO HORIZONTE)	0.437,46 m²

ÁREA TOTAL

PAVIMENTAÇÃO EM BLOQUETES MEIO FIO	05.720,00 m² / 01.900,67 ml

Proprietário:

PREFEITURA MUNICIPAL DE AUGUSTINÓPOLIS

Autor do Projeto: ANDRE GAIPO DE ANDRADE:82992134104

ANDRÉ GAIPO
ARQUITETO E URBANISTA - CAU Nº. A33602-5

Responsável Técnico:

Escala:	INDICADA	Data:	15/05/2026	Contato:	(63) 98877-1331	Desenho:

Descrição:
PROJETO DE PAVIMENTAÇÃO EM BLOQUETES COM MEIO FIO COMPLETO.